

おすすめ!

# ライブラリガイド

# マイペディア for School

65,600項目を網羅したデジタル百科事典

▶ 充実した項目数からスピーディに知識を引き出します

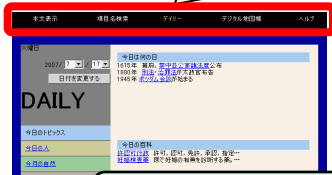
学習に必要な基礎的知識がわかりやすく記述されています。様々な分野の項目が載っているので、各教科での利用はもちろん、一般教養も身につけられます。

## 基本画面イメージ

<トップ画面>



<デイリー>



その日やその月に関連した項目や事柄をトピック表示してくれます

<デジタル地図帳>

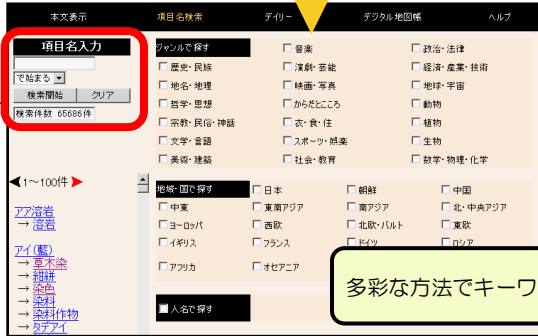


検索項目に連動するデジタルな地図帳

表示する内容の切り替え

本文表示    項目名検索    デイリー    デジタル地図帳    ヘルプ

<項目検索ページ>



キーワード検索の実行

多彩な方法でキーワード検索が可能!

<項目の本文>



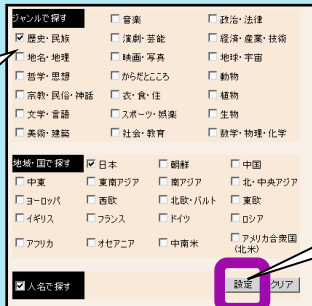
## おすすめ機能

※ カテゴリを指定して検索

①

歴史・民族  
 地名・地理

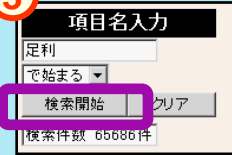
調べる分野をチェック [複数可]



②

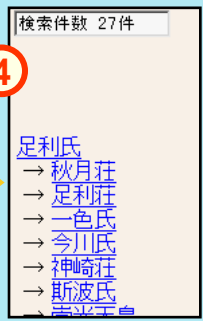
設定  
"設定" をクリック

③



項目名を入れ、"検索開始"

④



指定した分野内での検索結果が表示されます

ジャンル・地域・国・人名の領域より40のカテゴリを自由に指定して、範囲を絞りこんだ検索が可能です。検索結果が指定した分野に限定されますので、より効率的に調べていくことができます。

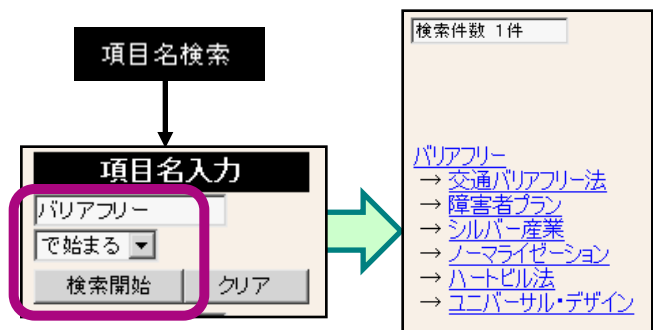
【マイペディア for School】は【ライブラリ】から入れます。

※【マイペディア for School】はオプションにてご契約をいただいている場合にご利用できます。

提供元: (株) 日立ソリューションズ・クリエイト

## ⇒ キーワード検索の方法

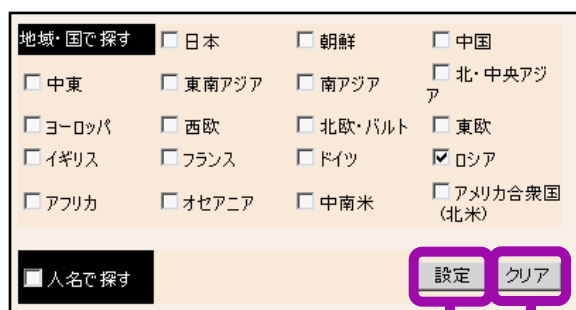
〔項目名検索〕  
で、キーワードを入れ  
〔で始まる〕,〔で終わる〕  
どちらかを選び、  
〔検索開始〕  
をクリックします。



関連する項目も表示されます

## ⇒ 検索条件の設定とクリア

項目検索のカテゴリ指定の際に  
〔設定〕  
をクリックするとチェックが反映され、  
〔クリア〕  
をクリックすると条件が解除されます。




条件の設定

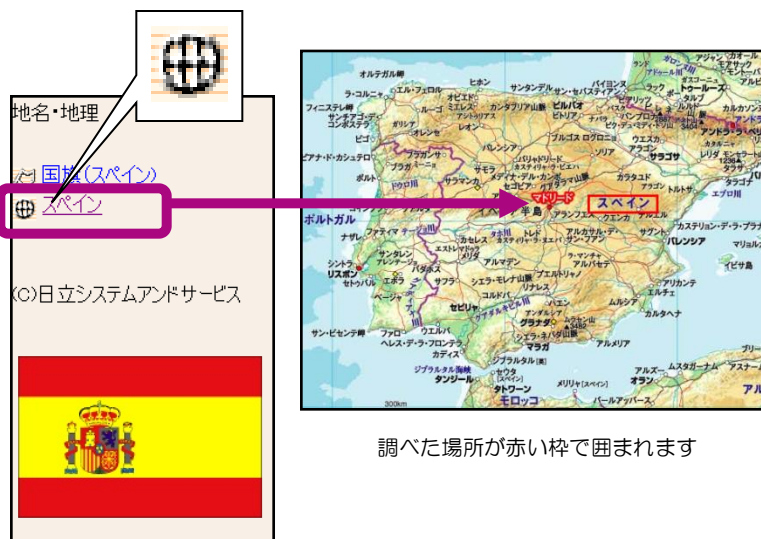
条件の解除

(注) クリアしないと、常に設定した検索条件のまま検索されることになります。

## ⇒ デジタル地図との連動

国家、都市、等の地理の項目の、  
〔〕マーク

の文字リンクをクリックすると  
デジタル地図上で場所を示して  
くれます。



調べた場所が赤い枠で囲まれます

## こんなシーンで活用できます

- ▶ 総合的な学習の時間や各教科のテーマ学習で、わからない言葉の検索に役立ちます。特に、中学校社会科の調べ学習を強力にサポートします。
- ▶ 幅広い統計資料や専門的な内容の解説も用意されていますので、先生方が授業の準備をする際にも大いにお役立ていただけます。